

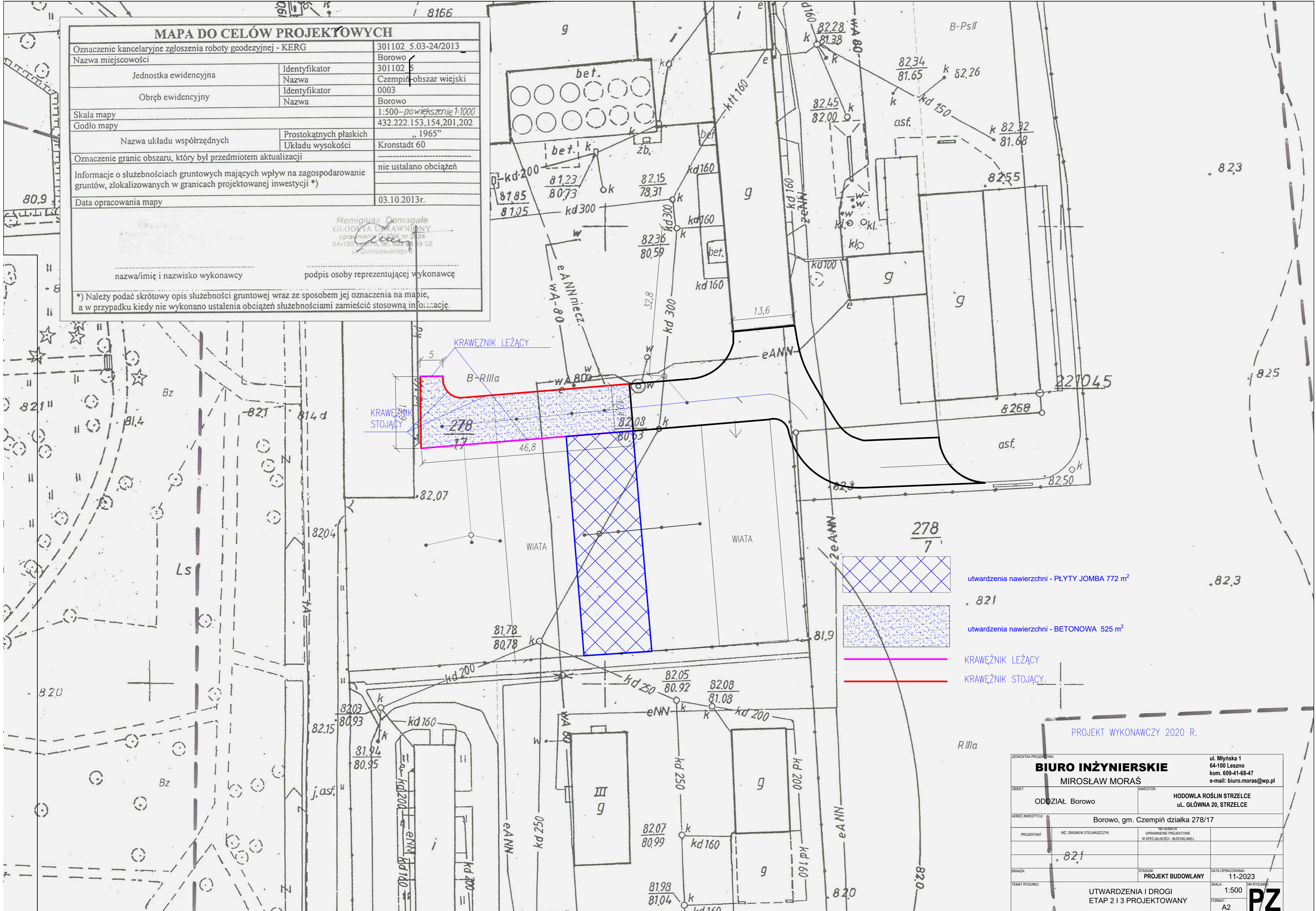
MAPA DO CELÓW PROJEKTOWYCH

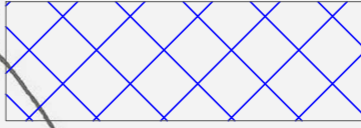



Oznaczenie kancelaryjne zgłoszenia roboty geodezyjnej - KERG		301102 5.03-24/2013
Nazwa miejscowości		Borowo
Jednostka ewidencyjna	Identyfikator	301102/5
Nazwa		Czempin-obszar wiejski
Obręb ewidencyjny	Identyfikator	0003
Nazwa		Borowo
Skala mapy		1:500 - powiększenie 1:1000
Godło mapy		432.222.153.154.201.202
Nazwa układu współrzędnych		Prostokątnych płaskich „1965”
Układu wysokości		Kronstadt 60
Oznaczenie granic obszaru, który był przedmiotem aktualizacji		
Informacje o służebnościach gruntowych mających wpływ na zagospodarowanie gruntów, zlokalizowanych w granicach projektowanej inwestycji *)		
Data opracowania mapy		03.10.2013r.

Remigiusz Domagała
 GEODYTA UPRAWNIONY
 uprawnień nr 2124
 64-100 Leszno, tel. 609 41 68 32
 ul. Dombowakiego 6

..... nazwa/imię i nazwisko wykonawcy podpis osoby reprezentującej wykonawcę

*) Należy podać skrótowy opis służebności gruntowej wraz ze sposobem jej oznaczenia na mapie, a w przypadku kiedy nie wykonano ustalenia obciążeń służebnościami zamieścić stosowną informację.



-  utwardzenia nawierzchni - PŁYTY JOMBA 772 m²
-  utwardzenia nawierzchni - BETONOWA 525 m²
-  KRAWEŹNIK LEŻĄCY
-  KRAWEŹNIK STOJĄCY

PROJEKT WYKONAWCZY 2020 R.

BIURO INŻYNIERSKIE MIROSLAW MORAS		ul. Młyńska 1 64-100 Leszno kom. 609-41-68-47 e-mail: biuro.moras@wp.pl
OBIEKT:	ODDZIAŁ Borowo	INWESTOR: HODOWLA ROŚLIN STRZELCE ul. GŁÓWNA 20, STRZELCE
ADRES INWESTYCJI:	Borowo, gm. Czempin działka 278/17	
PROJEKTANT:	INŻ. ZBIGNIEW STELMAŚCZYK	INŻ. SIEBILW UPRAWNIENIE PROJEKTOWE W SPECJALNOŚCI - BUDOWLANEJ
BRANŻA:	PROJEKT BUDOWLANY	DATA OPRACOWANIA: 11-2023
TEMAT RYSUNKU:	UTWARDZENIA I DROGI ETAP 2 I 3 PROJEKTOWANY	SKALA: 1:500 FORMAT: A2

